
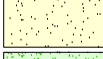



















-  Enrobés
-  Stabilisé calcaire
-  Herbe

-  Accès véhicule au lot

-  Caniveau CCI
-  Bordure béton CR1 ou T1
-  Altitude terrain naturel (après travaux de finition)
-  Altitude projet voirie finie
-  Parcellaire cadastral (sans valeur juridique)
-  Périmètre du lotissement
-  Limite de zone du PLU

-  Lampadaire existant
-  Lampadaire à poser

-  Fe:13.30 Regard de branchement Eaux Usées (altitude fil d'eau)
-  Arrivée Eau Potable
-  Sortie fourreau EDF
-  Boîtier de branchement Télécom
-  Borne OGE implantée
-  Borne OGE existante



Département de la Charente-Maritime

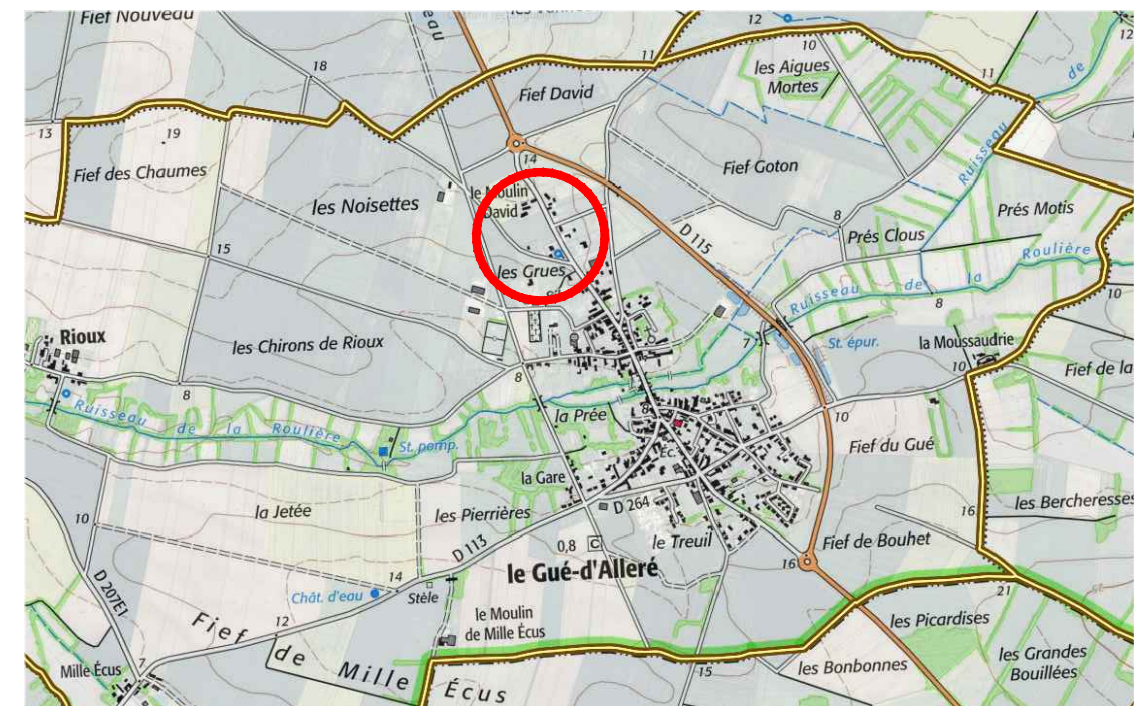
Commune du GUE D'ALLERE
Rue du Moulin David

PLAN DE BORNAGE ET DE VENTE

Lot 2
ZB n° 289 - 666 m²
ZB n° 292 - 39 m²

Déclaration Préalable n° DP 017186 19 C0023
délivrée le 17 octobre 2019 .

Plan de situation



Maître d'Ouvrage

GPM IMMOBILIER
Avenue des Fourneaux
17690 ANGOULINS SUR MER
Tél : 05.46.37.03.00


E-mail : contact@gpm-immobilier.com

Géomètre Expert

S.C.P. CHANTOISEAU-BOUTGES
54, Rue de Vaugouin
17000 LA ROCHELLE
Tél : 05.46.43.33.48

E-mail: geometres@bcge17.com

Echelle : 1/200



Lotissement "Le Champ des Abeilles"

Lot 13

Lot 14

Lot 15

Lot 16

Lot 17

borne existante

accès

Zone AU

Zone Ub

accès

Lot 1

Lot 2

(ZB 289)

666 m²

Rue du Moulin David

(ZB 292)

39 m²

(ZB 94)

23.86

27.81

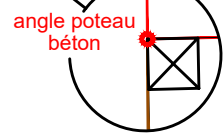
23.80

24.70

28.07

clôture grillage privative à ZB 79

(ZB 79)



borne existante

